
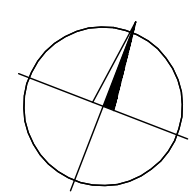


PŘELOŽKA SILNICE II/353 D1 - RYTÍŘSKO - JAMNÉ
I.STAVBA - KM 0,000 - 1,140

KM 0,000 00 = ZÚ PŘELOŽKY SILNICE II/353
KM 1,140 00 = ZÚ I.STAVBA



SILNICE II/353
JIHLAVA

0.0

0.1

0.2

0.3

0.4

0.5

0.6

0.7

0.8

0.9

1.0

1.1

1.2

1.3

SILNICE II/353
ŽDAR N.SÁZ.

SILNICE II/353
JAMNÉ




SEZNAM STAVEBNÍCH OBJEKTŮ

- [C 051] REKULTIVACE OŠEKŮ STÁV. SILNICE
[C 101] PŘELOŽKA SILNICE II/353
[C 102] PŘELOŽKA SILNICE II/3532 V KM 0.78233
[C 105] PROPOJENÍ LESNÍCH CEST V KM 0.460-0.680
[C 108] AUTOBUSOVÁ ZASTÁVKA V KM 0.850
[C 301] SILNIČNÍ KANALIZACE KM 0.630 - 1.140
[C 401] PŘELOŽKA VZDUŠ. VEDENÍ NN KM 0.780
[C 402] PŘELOŽKA KABELU NN KM 0.924
[C 411] PŘELOŽKA SĐĚL. VEDENÍ KM 0.925
[C 413] CHRÁNICÍKY PRO SÍT ROWANET
[C 601] PROTIHLUKOVÁ ZĚD KM 0.700-0.775 VPRAVO
[C 701] PROTIHLUKOVÁ ZĚD KM 0.790-0.860 VPRAVO
[C 801] VEGETAČNÍ ÚPRAVY

LEGENDA :

- [Orange box] PLOCHA TRVALÉHO ZÁBORU PRO KRAJ VYSOČINA
[Yellow box] PLOCHA TRVALÉHO ZÁBORU PRO OBEC JAMNÉ
[Blue box] PLOCHA ZÁBORU PRO JINÉHO VLASTNÍKA
[Green box] PLOCHA DOČASNÉHO ZÁBORU
[Orange line] HRANICE TRVALÉHO ZÁBORU
[Blue line] HRANICE DOČASNÉHO ZÁBORU
[Purple line] HRANICE KATASTRÁLNÍHO ÚZEMÍ
[Purple circle 34] POŘADOVÉ ČÍSLO POZEMKU TRVALÉHO ZÁBORU
[Green circle 34] POŘADOVÉ ČÍSLO POZEMKU DOČASNÉHO ZÁBORU

D.

SOUŘADNICOVÝ SYSTÉM: JTSK		VÝŠKOVÝ SYSTÉM: B.p.v.		
VEDOUcí PROJEKTANT	ING. KOTLAN			
ZODP. PROJEKTANT	ING. KOTLAN			
VYPRACOVAL	BC. PIPA		FORMAT: A4	
KONTROLOVAL	ING. SEDLÁK			
OBJEDNATEL, INVESTOR	Kraj Vysočina, se sídlem Žalovna 37, Jihlava		DATUM: 10/2017	
NAZEV AKCE			STUPEN: DUR	
II/353 D1- RYTÍŘSKO - JAMNÉ			DOK. Č.: 2017-000841	
I. STAVBA			PAPÉR: C	
OBSAH		MEŘITKO: 1 : 1 000	Č. VÝKRESU: 02	
Zákres stavby do mapy KN I.				